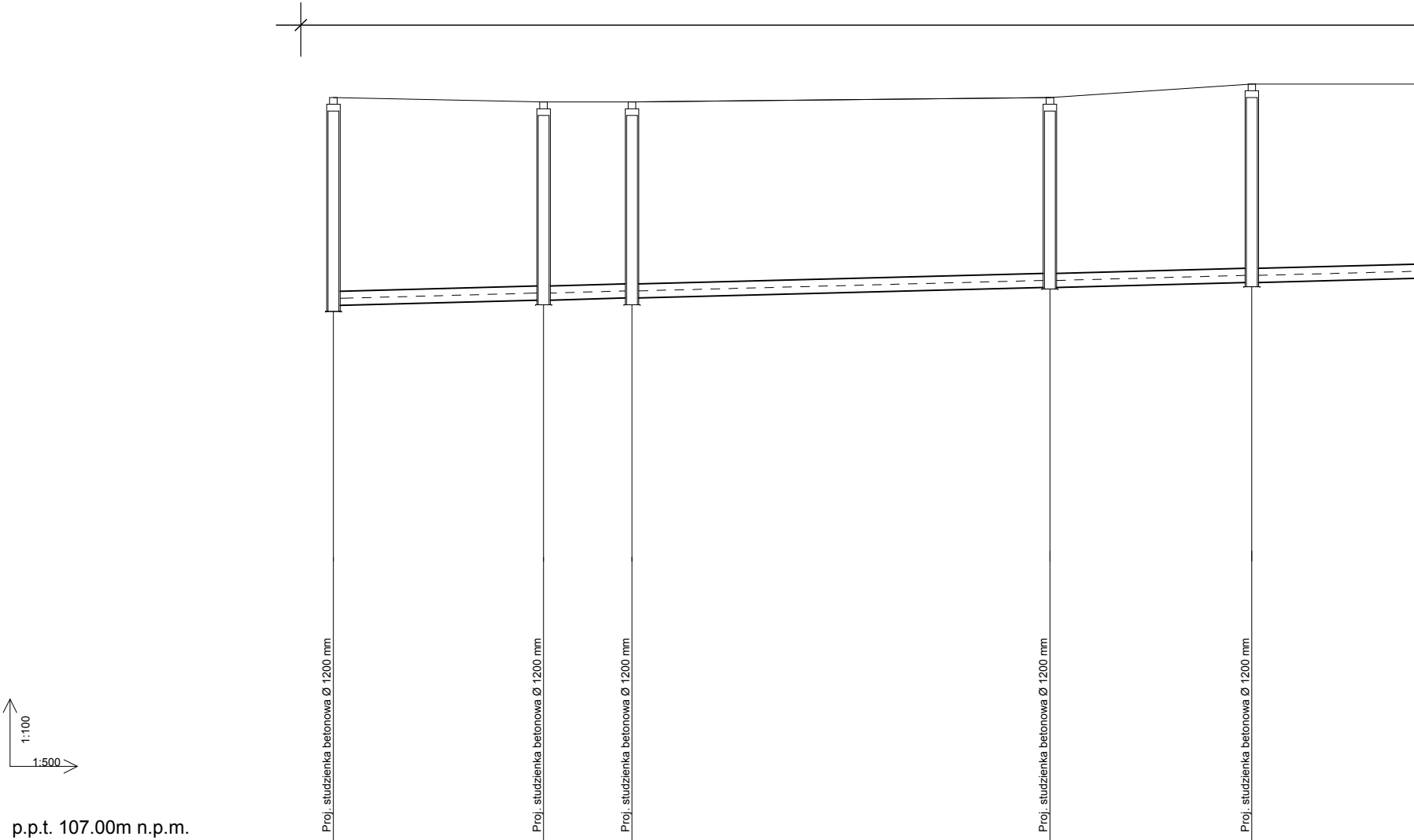
1:100
1:500
Proj. studzienka betonowa Ø 1200 mm
Proj. studzienka betonowa Ø 1200 mm
Proj. studzienka betonowa Ø 1200 mm
Proj. studzienka betonowa Ø 1200 mm
Proj. studzienka betonowa Ø 1200 mm

p.p.t. 107.00m n.p.m.

	S5.85	S5.86	S5.87	S8.88	S5.89
RZĘDNA TERENU	123.50	123.90	123.80	123.90	124.15
RZĘDNA DNA KANAŁU	119.27	119.39	119.44	119.67	119.78
ŚREDNICA, MATERIAŁ	PVC 315 mm				
SPADEK / DŁUGOŚĆ	0.5% L= 23.4	0.5% L= 9.8	0.5% L= 46.5	0.5% L= 22.5	0.5%
ODLEGŁOŚĆ		23.40	33.20	79.70	102.20

PROFIL PODŁUŻNY

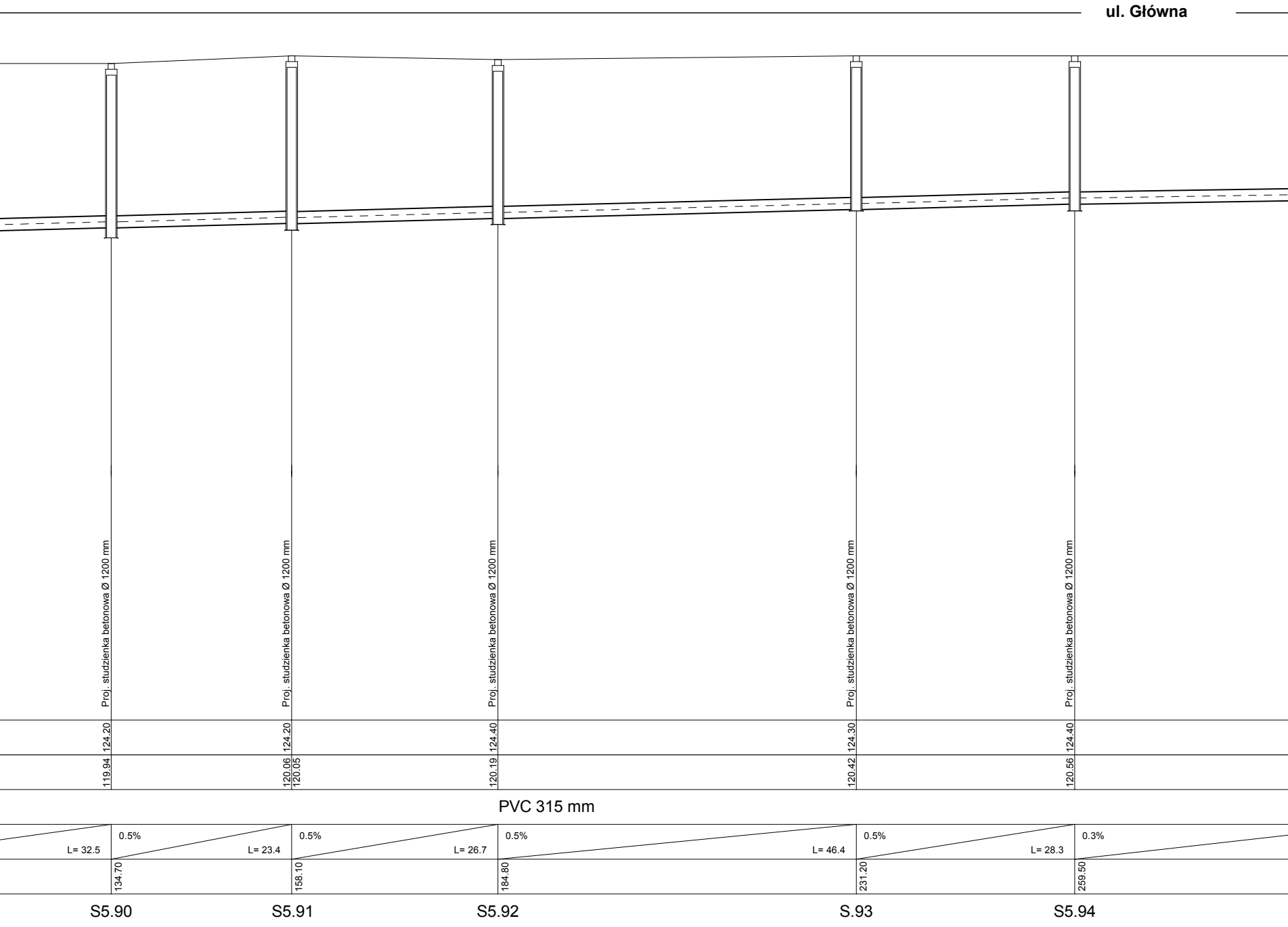
ul. Główna
Proj. studzienka betonowa Ø 1200 mm
Proj. studzienka betonowa Ø 1200 mm
Proj. studzienka betonowa Ø 1200 mm
Proj. studzienka betonowa Ø 1200 mm
Proj. studzienka betonowa Ø 1200 mm
124.20
124.20
124.40
124.30
124.40
119.94
120.06
120.05
120.19
120.42
120.56
PVC 315 mm
L= 32.5
0.5%
L= 23.4
0.5%
L= 26.7
0.5%
L= 46.4
0.5%
L= 28.3
0.3%
134.70
158.10
184.80
231.20
259.50
S5.90
S5.91
S5.92
S.93
S5.94

SIECI KANALIZACJI SANITARNEJ GRAWITACYJNEJ NA ODCINKU S5.85 - S5.107

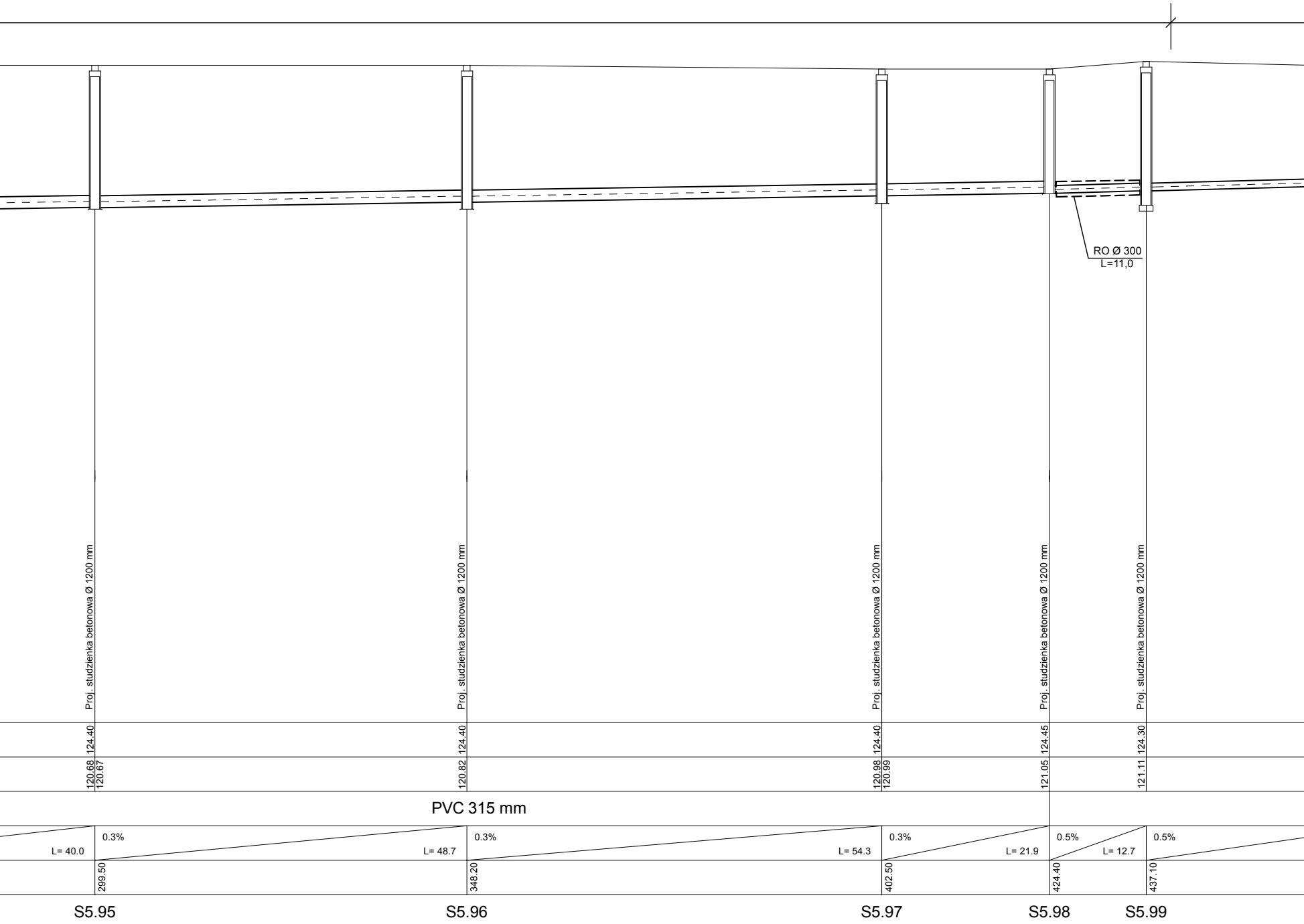
RO Ø 300
L=11,0
Proj. studzienka betonowa Ø 1200 mm
Proj. studzienka betonowa Ø 1200 mm
Proj. studzienka betonowa Ø 1200 mm
Proj. studzienka betonowa Ø 1200 mm
Proj. studzienka betonowa Ø 1200 mm
124.40
124.40
124.40
124.45
124.30
120.68
120.67
120.82
120.98
120.99
121.05
121.11
PVC 315 mm
L= 40.0
0.3%
L= 48.7
0.3%
L= 54.3
0.3%
L= 21.9
0.5%
L= 12.7
0.5%
299.50
348.20
402.50
424.40
437.10
S5.95
S5.96
S5.97
S5.98
S5.99


ul. Górna
Proj. studzienka betonowa Ø 1200 mm
Proj. studzienka betonowa Ø 1200 mm
Proj. studzienka betonowa Ø 1200 mm
sieć wodociągowa, rzędna ok 122.60 m n.p.m
sieć kanalizacji deszczowej rzędna ok 122.40 m n.p.m
Proj. studzienka betonowa Ø 1200 mm
Proj. studzienka betonowa Ø 1200 mm
sieć wodociągowa, rzędna ok 122.50 m n.p.m
Proj. studzienka betonowa Ø 1200 mm
Proj. studzienka betonowa Ø 1200 mm
Proj. studzienka betonowa Ø 1200 mm
124.50
124.50
124.35
124.30
124.42
124.30
124.30
124.30
121.27
121.40
121.41
121.66
121.89
121.94
122.02
122.07
122.16
122.17
PVC 200 mm
PVC 200 mm
L= 31.5
0.5%
L= 25.7
0.5%
L= 49.4
0.5%
L= 45.4
0.5%
L= 10.8
0.5%
L= 15.4
0.5%
L= 9.6
0.5%
L= 18.1
468.60
494.30
543.70
589.10
599.90
615.30
624.90
643.00
S5.100
S5.101
S5.102
S5.103
S5.104
S5.105
S5.106
S5.107

BPI Zygmunt Lisowski 22-100 Chełm ul. Browarna 4a

Inwestor : Gmina Prażmów
ul.Piotra Czołchańskiego 1 05-505 Prażmów

Obiekt : Budowa sieci kanalizacji sanitarnej wraz z sieciowymi i przydomowymi przepompowniami ścieków w m. Ustanów, Krupia Wólka, Jeziórko, Kędzierówka, Piskórka, Uwieliny gmina Prażmów

Skala 1:100/500

Rysunek : P5 - Profil podłużny rurociągu grawitacyjnego kanalizacji sanitarnej na odcinku S5.85 - S5.107

Nr rys. 24

Funkcja: Specjalność:	Imię i nazwisko	Nr uprawnień	Podpis	Data
Projektant: Sanitarna:	mgr inż. Zygmunt Lisowski	LUB/0181 POOS/11		03.2017r.
Opracował: Sanitarna:	mgr inż. Zygmunt Lisowski	LUB/0181 POOS/11		03.2017r.
Sprawdzający: Sanitarna:	inż. Halina Banach	979/CH/92		03.2017r.